



Osielsko, 21.07.2023 r.

liZP.7013.16.2022.KF\_3

## WYNIKI KONSULTACJI SPOŁECZNYCH

### PROJEKT BUDOWY UL. PAPROCIOWEJ W OSIELSKU

W ramach konsultacji społecznych projektu budowy ul. Paprociowej w Osielsku przeprowadzonych w dniach 13.06.2023 – 28.06.2023 r. wpłynęły następujące uwagi:

#### **UWAGA NR 1**

Dzień Dobry,

Nasuwają mi się takie pytania - prośba.

1. Czy projektując ulicę możemy wykonać przyłącz energetyczny podziemny. Likwidujemy przyłącz napowietrzny i poprawia się estetyka drogi pod kątem wizualizacji.?

Owa skrzynka energetyczna mogłaby być na wprost słupa oświetleniowego, który jest umiejscowiony na połowie budynku po drugiej stronie ulicy.

***Odpowiedź: W ramach projektu budowy ul. Paprociowej w Osielsku wykonana zostanie konieczna przebudowa kolizji energetycznych. Nie ma możliwości zaprojektowania skrzynki energetycznej w granicy Pana działki. Może Pan to wykonać wyłącznie w ramach własnej inicjatywy jako inwestor prywatny, konsultując wszelkie szczegóły z przedsiębiorstwem ENEA.***

2. Czy na końcu ulicy, przy lesie zaprojektowany jest hydrant. nie mogę odnaleźć oznaczenia.?

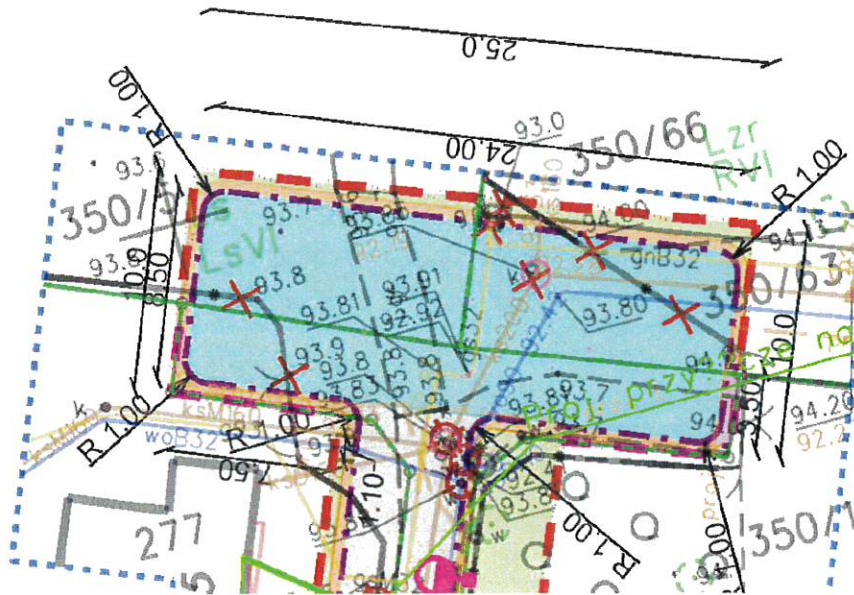
***Odpowiedź: Na końcu „zawrotki” hydrantu nie ma. Jest w prawym rogu na początku placu do zawracania. Planuje się pozostawić hydrant w miejscu istniejącym, chyba że gestor sieci wyda inne warunki techniczne nakazujące zmianę jego lokalizacji.***

3. Czy granice działki na końcu litery T, przyjmując za owy kształt tejże nowo powstającej ulicy granice działki ulegają zmianie?

***Odpowiedź: Podział nieruchomości pod projektowaną ul. Paprociową nastąpi zgodnie z Miejscowym Planem Zagospodarowania Przestrzennego, zgodnie z poniższym fragmentem MPZP.***

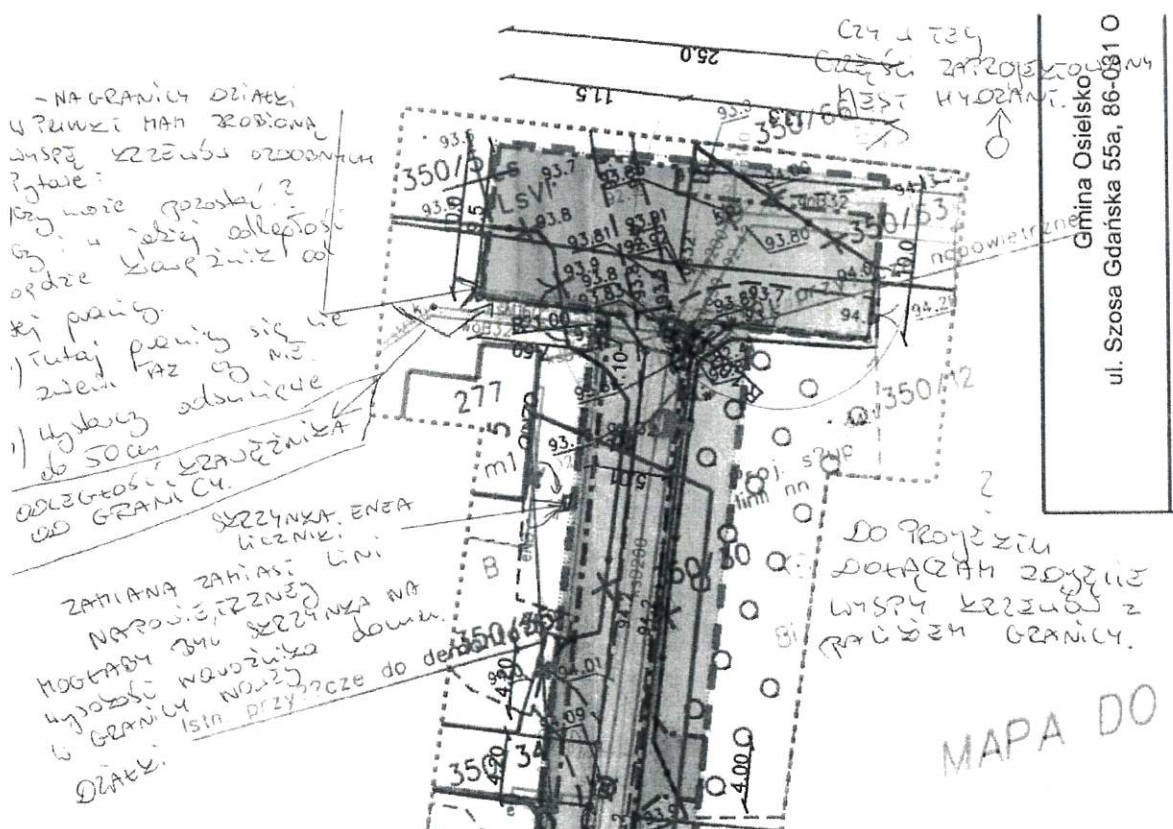






a) tutaj granicy się nie zmienia tak czy nie?

**Odpowiedź:** Podział nieruchomości pod projektowaną ul. Paprociową nastąpi zgodnie z Miejscowym Planem Zagospodarowania Przestrzennego.



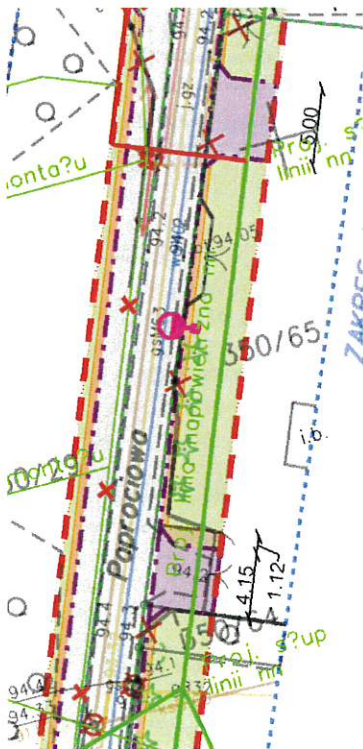


## **UWAGA NR 2**

Witam, proszę dokonać zmiany w projekcie drogi ul. Paprociowej dotyczy działki 350/65. Zmiana-szerokość wjazdu od działki 350/64 5 metrów. Druga zmiana-szerokość wjazdu 5 metrów 4 metry od granicy działki 350/30.

Trzecia zmiana-brak (likwidacja) skośnej bramy (wjazdu) przy granicy działki 350/30.  
Pozdrawiam z poważaniem

***Odpowiedź: względnie wniosek zgodnie z poniższym fragmentem PZT. Wjazd od dz. 350/64 ma szerokość 4,15 m i dodatkowo dojazd do furtki o szerokości 1,12 m (łącznie 5,27 m), natomiast drugi zjazd 5,0 m.***



Wójt Gminy  
*Wojciech Sypniewski*  
Wojciech Sypniewski