














LEGENDA:

-  proj. krawężniki wystające
-  proj. krawężł jezdni, krawężniki najazdowe, oporniki
-  proj. obrzeża chodnikowe
-  proj. krawężł pobocza
-  granica ist. pasa drogowego
-  granica prj. pasa drogowego - linia podziału
-  proj. rowy / muldy odprowadzające
-  proj. nawierzchnia jezdni - bet. asfaltowy
-  proj. nawierzchnia zjazdów - kostka bet.
-  proj. nawierzchnia zjazdów - kruszywo
-  proj. nawierzchnia chodników - kostka bet.
-  proj. nawierzchnia pobocza - kruszywo

Wykonawca	<p style="text-align: center;">DRÓGOWA PRACOWNIA PROJEKTOWA  ANMAR ANNA PACEWICZ-DYRDA ul. Łanowa 1, 86 - 014 Kruszyn tel. (52) 335-80-88 fax (52) 552-03-50 NIP: 967-055-96-42 www.dppANMAR.pl</p>	
Zamawiający	<p style="text-align: center;">Gmina Osielesko ul. Szosa Gdańska 55a 86-031 Osielesko</p>	
Obiekt	<p style="text-align: center;">Budowa ul. Błuszczejw i Liliowej w Maksymilianowie</p>	
Projektant	<p>mgr inż. Anna Pacewicz-Dyrda upr. nr KUP/0222/PBD/19</p>	<p style="text-align: right;">Podpis 06.2022 r. Data</p>
Temat	<p>PROJEKT ZAGOSPODAROWANIA TERENU PLAN SYTUACYJNY</p>	<p>Skala 1:500</p> <p style="text-align: right;">Bransza drogi 2 Strona</p>