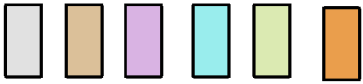
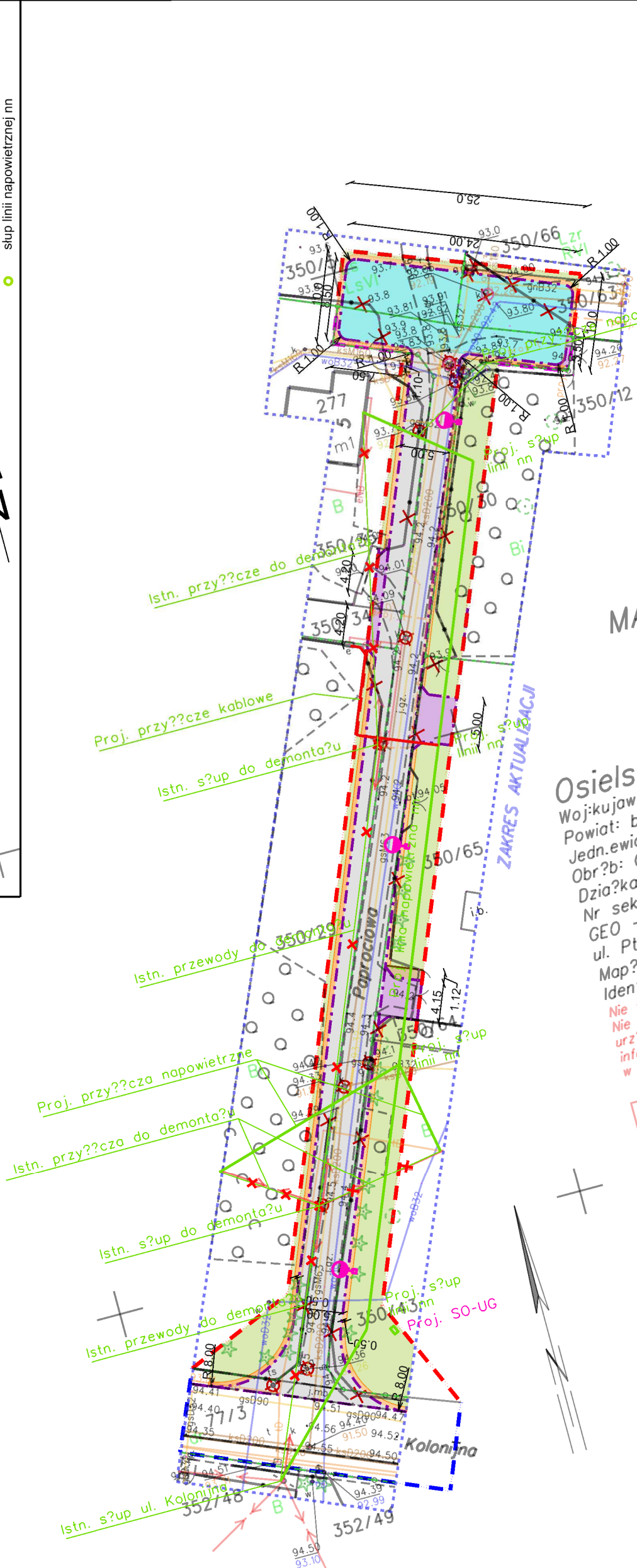
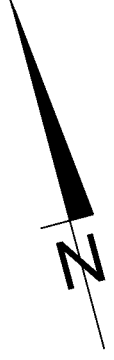


LEGENDA:



- jezdnia - nowa konstrukcja nawierzchni z kostki betonowej gr. 8cm, kształt cegła, kolor szary
- dojścia do posesji - kostka betonowa gr. 8cm, kształt cegła, kolor szary
- zjazdy - kostka betonowa gr. 8cm kształt cegła, kolor grafit
- nawierzchnia - kostka betonowa typu 'eko', gr. 8cm, kolor szary
- humusowanie i obsiew trawą
- pobocze umocnione kruszywem
- linia rozgraniczająca inwestycji
- linia podziału nieruchomości
- istniejące granice nieruchomości
- linia zakresu robót
- obrzeże betonowe 8x30cm
- krawężnik betonowy zjazdowy 15x22cm
- opornik betonowy 12x25cm
- lampa oświetleniowa
- projektowana linia napowietrzna nn
- skup linii napowietrznej nn



Gmina Osielesko  
ul. Szosa Gdańska 56a, 86-031 Osielesko

Jednostka projektowa:  
**BIURO INŻYNIERII DROGOWEJ "BID" S.C.**  
Agnieszka Szczuraszek-Kostencka, Paweł Szczuraszek  
ul. Strusia 17, 85-447 Bydgoszcz

Nr rysunku:	2
Branża:	drogowa
Stadium:	PB
Skala:	1:500
Data:	Lipiec 2023
Plan sytuacyjny	
Funckja:	Imię i nazwisko:
Projektant:	mgr inż. Agnieszka Szczuraszek-Kostencka
Sprawdzający:	mgr inż. Paweł Szczuraszek
Projektant:	inż. Andrzej Neumann
Specjalność i zakres uprawnień:	
w specjalności drogowej obejmującej projektowanie bez ograniczeń KUP/008/POD/08	
w specjalności drogowej obejmującej projektowanie bez ograniczeń KUP/010/POD/11	
w specjalności instalacyjno-ryzyweryjnej w zakresie instalacji i urządzeń GP-KZ-734/2/48/93	
Podpis:	

MAPA DO CEL?W PROJEKTOWYCH  
skala 1:500

**Osielesko ul. Paprociowa**  
Woj:kujawsko-pomorskie  
Powiat: bydgoski  
Jedn.ewid: Osielesko [040306\_2]  
Obr?b: Osielesko [0010]  
Dzia?ka: 350/30  
Nr sekcji: 6.195.21.23.3.2:6.195.21.23.1.4  
GEO - MAX US?UGI GEODEZYJNE SEBASTIAN URBA?SKI  
ul. Ptasia 44, 85-447 Bydgoszcz  
Map? wykonano dn. 07.11.2022r.  
Identyf.zg?oszenia prac: 6640.7526.2022

O?wiadczam, ?e operat techniczny zawieraj?cy rezultaty prac geodezyjnych, w wyniku kt?rych powsta? niniejszy dokument, uzyska? pozytywny wynik weryfikacji. Jednocze?nie informuj? ?e jestem ?wiadomy odpowiedzialno?ci kornej za z?o?enie fa?szywych o?wiadcze?.	
Organ s?u?by geodezyjnej, kt?y otrzyma? zg?oszenie	STAROSTA BYDGOSKI
Identyfikator zg?oszenia prac geodezyjnych	6640.7526.2022
Nr oraz data sporz?dzenia dokumentu zawieraj?cego wyniki pozytywnej weryfikacji	Protokol?? weryfikacji nr 6640.7526.2022 z dnia .....
Imię i nazwisko oraz nr uprawnie? zawodowych kierownika prac	Piotr Krokowski nr uprawnie? zawodowych 11790
Wykonawca prac geodezyjnych	GEO - MAX US?UGI GEODEZYJNE SEBASTIAN URBA?SKI ul. Ptasia 44, 85-447 Bydgoszcz

Asystent projektanta:

Plan sytuacyjny z zarysem ORD