



Urząd Gminy Osielsko  
86-031 Osielsko ul. Szosa Gdańska 55A  
tel. 052 3241800 fax 052 3241803  
e-mail: [gmina@osielsko.pl](mailto:gmina@osielsko.pl) [www.osielsko.pl](http://www.osielsko.pl)

Osielsko, 29.07.2022 r.

liZP.7013.15.2020.KF\_7

## WYNIKI KONSULTACJI SPOŁECZNYCH

### Uwagi w ramach konsultacji projektu przebudowy skrzyżowania ul. Wierzbowej i Świerkowej w Osielsku, które odbyły się w dniach 02.06.2022 – 17.06.2022

#### UWAGA NR 1

Szanowni Państwo,

piszę w sprawie przebudowy skrzyżowania Świerkowa-Wierzbowa.

Mieszkam na Wierzbowej i problemem, który widzę od lat jest kwestia pierwszeństwa przejazdu.

Kierowcy jadący ul. Świerkową od strony ul. Leśnej (od sklepiku), cały czas wymuszają pierwszeństwo przejazdu, mimo iż samochody skręcające z Wierzbowej (od strony ul. Jaworowej) są z prawej strony.

Czy będzie jakiś znak drogowy rozwiązujący ten problem?

Ponadto kierowcy jadący Świerkową pędzą, nie przestrzegają prędkości obowiązującej na uliczkach osiedlowych. Czy też będą dodatkowe znaki przypominające?

W tej okolicy często jeżdżą dzieci na rowerach i rolkach, a w pobliżu jest plac zabaw (od. ul. Wierzbowej).

Czy po przebudowie skręcając z Wierzbowej w lewo w ul. Świerkową będzie dobra widoczność? Czy nie będzie potrzebne lustro? Na planie skrzyżowanie wygląda na mocno "zaokrąglone".

***Odpowiedź: Zaprojektowane wyniesione skrzyżowanie ma na celu wymusić na kierowcach konieczność zwolnienia przed jego najazdem, a co za tym idzie zachować zwiększoną ostrożność. Dodatkowo w zadaniu przewidziana zostanie pionowa organizacja ruchu zgodnie z przepisami prawa, do której stosowania zobligowani są wszyscy uczestnicy ruchu.***

#### UWAGA NR 2

Dzień dobry,

przekazuję sugestie i oczekiwania mieszkańców ulic Świerkowej, Jarzębinowej i Wierzbowej dotyczące projektowanego właśnie w tym miejscu skrzyżowania:

- przenieść lub dodać kolejny wpust kanalizacji deszczowej W5 na ulicy Świerkowej przed wjazd na (pierwszą po lewej po stronie południowej) posesję, ponieważ głównie tam gromadzi się woda opadowa zalewając jezdnię,

***Odpowiedź: uwzględniono uwagę w projekcie zagospodarowania terenu w postaci przeniesienia wpustu kanalizacji deszczowej W5 przed w/w wjazd***



Urząd Gminy Osielsko  
86-031 Osielsko ul. Szosa Gdańska 55A  
tel. 052 3241800 fax 052 3241803  
e-mail: [gmina@osielsko.pl](mailto:gmina@osielsko.pl) [www.osielsko.pl](http://www.osielsko.pl)

---

- doświetlić skrzyżowanie dodając latarnię na ulicy Świerkowej po stronie północnej,

**Odpowiedź:** *skrzyżowanie zostanie doświetlone z istniejącej latarni zlokalizowanej na rogu ul. Świerkowej i Wierzbowej*

- W związku z przesunięciem wylotu kanalizacji deszczowej, mieszkańcy oczekują estetycznego i trwałego zagospodarowania powierzchni nad zasypnym rowem.

**Odpowiedź:** *Po zasypaniu rowu teren zostanie obsiany zielenią (trawnik)*

### **UWAGA NR 3**

Po zapoznaniu się z koncepcją przebudowy skrzyżowania ul. Wierzbowej i Świerkowej w Osielsku, jako właścicielka dz. nr 1196 graniczącej z planowaną przebudową skrzyżowania proszę o wyjaśnienie i uwzględnienie następujących uwag :

- ***zachowanie dotychczasowej trasy rowu melioracyjnego po jego skanalizowaniu tj. zaprojektowanie przedłużenia istniejącego rurociągu o600 po trasie istniejącego rowu melioracyjnego***

Zaprojektowany dodatkowy rurociąg melioracyjny przesunięto względem osi istniejącego rowu melioracyjnego w kierunku granicy mojej działki, co spowoduje brak płynnej ciągłości istniejącego rowu melioracyjnego.

- brak szczegółowego rozwiązania zaprojektowanego wylotu rurociągu melioracyjnego i wylotu projektowanej kanalizacji deszczowej. Poszerzenie rowu melioracyjnego na odcinku projektowanych wylotów przy mojej granicy działki spowoduje zmniejszenie szerokości skarpy, co budzi wiele wątpliwości. Zaprojektowanie rurociągu o600 po istniejącej trasie rowu melioracyjnego nie zakłóci jego płynnego i bezawaryjnego funkcjonowania.

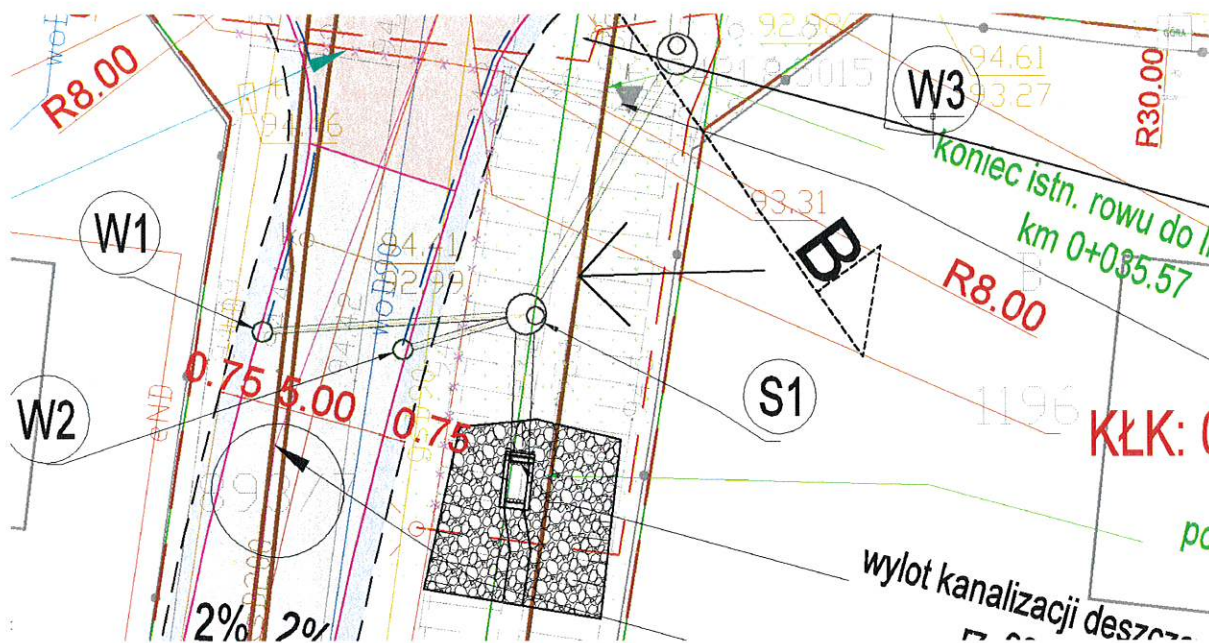
Ponadto uprzejmie proszę zaprojektowanie dodatkowej lampy oświetleniowej w rejonie projektowanej przebudowy przy ul. Jarzębinowej na odcinku ulicy Wierzbowej i Kalinowej, zgodnie z poprzednią koncepcją przebudowy ulicy z marca 2022r.

Istniejąca lampa oświetleniowa zlokalizowana na skrzyżowaniu ulic Jarzębinowej i Kalinowej jest cofnięta względem ulicy Jarzębinowej, co powoduje brak oświetlenia ulicy Jarzębinowej na tym odcinku.

---

**Odpowiedź:** *Zaprojektowanie kanalizacji deszczowej w dnie rowu jest niemożliwe ze względu na istniejący kolektor ksD 600. Nie mniej jednak dokonana została zmiana w projektowanej kanalizacji deszczowej, zgodnie z załącznikiem graficznym poniżej, gdzie wyprofilowano częściowo wylot po istniejącej trasie rowu melioracyjnego. Szerokość rowu pozostaje bez zmian. Zaprojektowano umocnienie wylotu, skarp i dna rowu z kamienia polnego.*

*Lampa oświetleniowa w ul. Jarzębinowej w Osielsku, zgodnie z prośbą, została ujęta w projekcie.*




#### **UWAGA NR 4**

Dzień dobry.

W związku z ogłoszonymi konsultacjami społecznymi, chciałbym zgłosić uwagę do projektowanej przebudowy skrzyżowania ulic Świerkowej, Wierzbowej oraz Jarzębinowej. Otóż przed zjazdem z ulicy na posesję Świerkowa 4, po opadach deszczu tworzy się ogromna kałuża wody. Miejsce to zostało dokładnie wskazane na mapce w załączniku. W załączeniu przesyłam również zdjęcia kałuży jaka powstała po ostatnich, niewielkich przecięż opadach deszczu.

Moim zdaniem problem rozwiązałby dodatkowy wpust wody w miejscu tworzenia się owej kałuży lub odwodnienie liniowe w postaci kanałika przykrytego kratką, pomiędzy jezdnią a zjazdem na posesję, który odprowadzałby wodę do wpustu W5.

Z poważaniem,

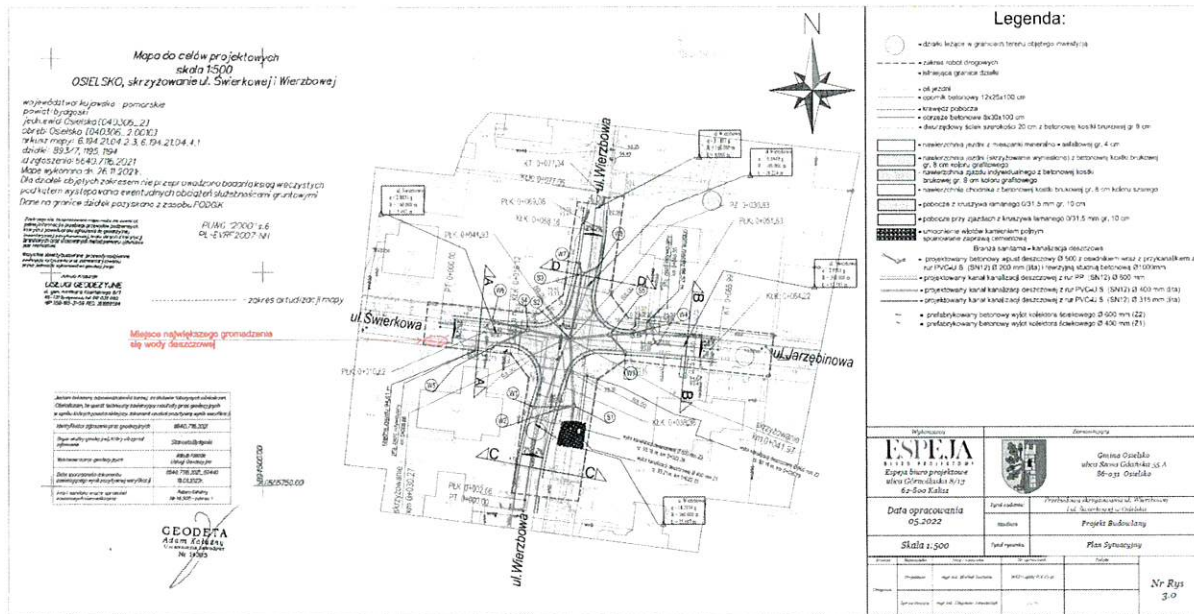
Wójt Gminy  
  
Wojciech Sypniewski



Urząd Gminy Osielsko  
86-031 Osielsko ul. Szosa Gdańska 55A  
tel. 052 3241800 fax 052 3241803  
e-mail: [gmina@osielsko.pl](mailto:gmina@osielsko.pl) [www.osielsko.pl](http://www.osielsko.pl)

---





**Odpowiedź: uwzględniono uwagę w projekcie zagospodarowania terenu – przeniesiono wpust kanalizacji deszczowej W5 przed w/w zjazdem do posesji**

### **UWAGA NR 5**

Dzień dobry,

W ramach konsultacji społecznych chciałbym złożyć wniosek o zaprojektowanie dodatkowego wpustu lub kratki akumulacyjnej przed zjazdem do posesji Świerkowa 4 (rysunki orientacyjne w dalszej części maila).

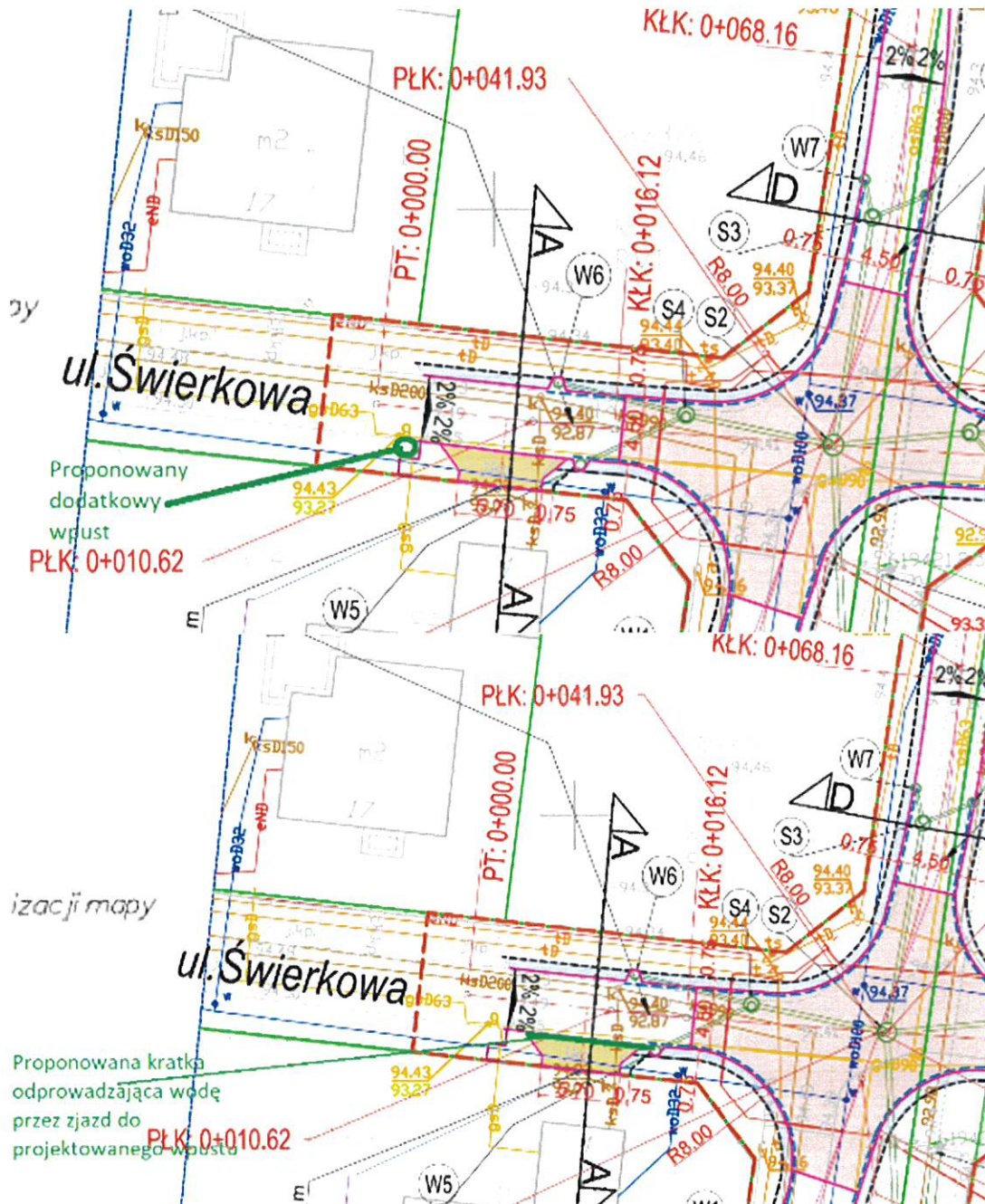
W przypadku deszczu powstaje spora kałuża w pasie zieleni przed dojściem/zjazdem do posesji Świerkowa 4. Na wcześniejszym odcinku jezdni brak jest wpustów, a spadek podłużny jezdni terenu jest skierowany w stronę do skrzyżowania, wobec czego w zaznaczonym miejscu powstaje punkt akumulacji wody.

Sytuację rozwiązałoby zaprojektowanie dodatkowego wpustu (zaznaczono orientacyjnie na rysunku).

Ewentualnym rozwiązaniem zastępczym mogłoby być zaprojektowanie między zjazdem/dojściem a jezdnią kratki akumulacyjnej która umożliwiłaby odprowadzenie wody do projektowanego wpustu (bliżej skrzyżowania, po drugiej stronie zjazdu), z zachowaniem odpowiednich spadków/pochyleń. Orientacyjnie zostało to zaznaczone na następnym rysunku poniżej. Podobne rozwiązanie zastosowano na ul. Mrossa w Niemczu (zdjęcia w załączniku)



Urząd Gminy Osielsko  
86-031 Osielsko ul. Szosa Gdańska 55A  
tel. 052 3241800 fax 052 3241803  
e-mail: [gmina@osielsko.pl](mailto:gmina@osielsko.pl) [www.osielsko.pl](http://www.osielsko.pl)





Urząd Gminy Osielsko  
86-031 Osielsko ul. Szosa Gdańska 55A  
tel. 052 3241800 fax 052 3241803  
e-mail: [gmina@osielsko.pl](mailto:gmina@osielsko.pl) [www.osielsko.pl](http://www.osielsko.pl)

---






Urząd Gminy Osielsko  
86-031 Osielsko ul. Szosa Gdańska 55A  
tel. 052 3241800 fax 052 3241803  
e-mail: [gmina@osielsko.pl](mailto:gmina@osielsko.pl) [www.osielsko.pl](http://www.osielsko.pl)

---



**Odpowiedź: uwzględniono uwagę w projekcie zagospodarowania terenu – przeniesiono wpust kanalizacji deszczowej W5 przed w/w zjazdem do posesji.**

**W załączeniu projekt zagospodarowania terenu uwzględniający powyższe zmiany.**

Wójt Gminy  
  
Wojciech Sygniewski